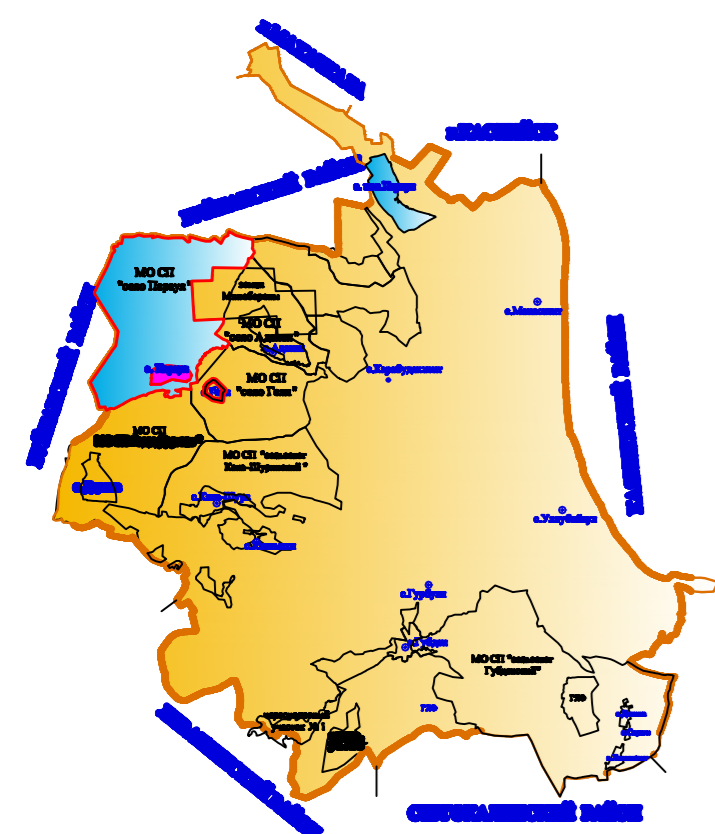


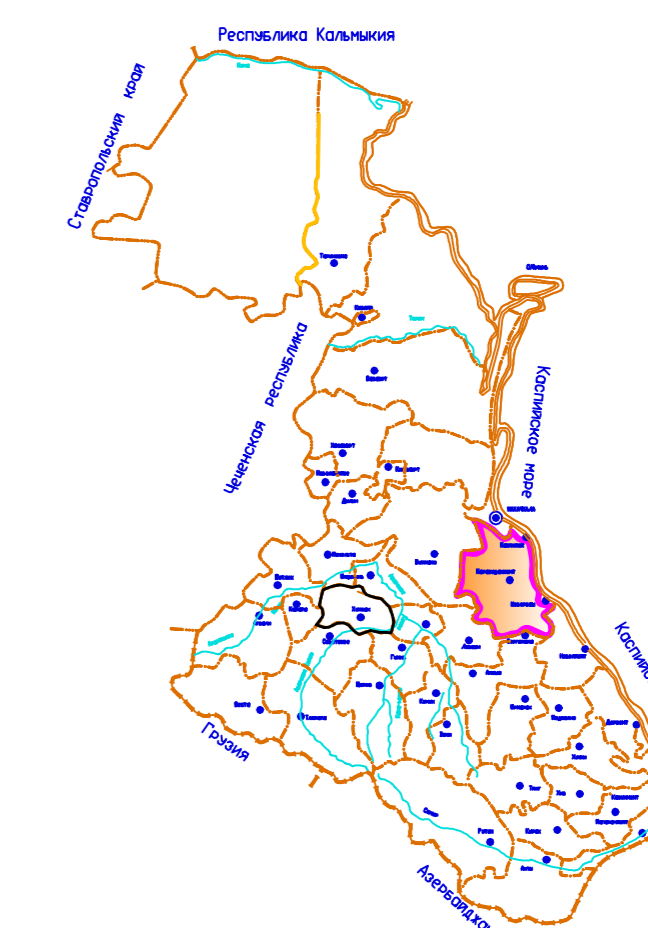
**ГЕНЕРАЛЬНЫЙ ПЛАН  
МО СП "СЕЛО ПАРАУЛ" КАРАБУДАХКЕНТСКОГО РАЙОНА РЕСПУБЛИКИ ДАГЕСТАН  
(участок "Новый Параул")**

**КАРТА ГРАНИЦ НАСЕЛЕННОГО ПУНКТА**

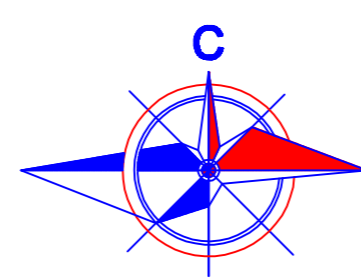
Расположение МО СП "село Параул" в системе расселения Карабудахкентского района РД



Расположение Карабудахкентского района в системе расселения Республики Дагестан



**Участок "Новый Параул"**



- Условные обозначения**
- Границы населенного пункта
  - Функциональные зоны населенной территории
  - Зона застройки индивидуальными жилыми домами (Ж1)
  - Зона застройки индивидуальными жилыми домами (Ж2)
  - Зона территории перспективного развития жилой застройки (ЖЗ)
  - Зона размещения объектов жилищного, общественного, коммунально-бытового назначения (ОЖ1)
  - Зона размещения объектов культурно-досуговых назначения (ОЖ2)
  - Зона размещения объектов учебно-образовательного назначения (ОЖ3)
  - Зона размещения объектов здравоохранения (ОЖ4)
  - Зона размещения объектов торговли перспективного назначения зонификационной области жилой застройки (ОЖ5)
  - Зона размещения промышленных объектов (П1)
  - Зона размещения объектов инженерно-технической инфраструктуры (ИТ1)
  - Зона размещения объектов инженерно-технической инфраструктуры (ИТ2)
  - Зона кладбищ (СЖ1)
  - Зона свалки, полигона ТКО, объектов складирования мусора (СЖ2)
  - Зона складирования мусора (СЖ3)
  - Зона сангигиены, рекреации территории (в том числе полигоны) (СЖ4)
  - Зона размещения объектов в определенной зоне (СЖ1)
  - Зона с/х угодий (СЖ1)
  - Зона размещения объектов с/х назначения (СЖ2)
  - Зона природоохранной территории (СОЖ1)
  - Зона рекреационного назначения (СОЖ2)
  - Зона историко-культурного назначения (СОЖ3)

- Условные обозначения**
- Граница земельного участка
  - Жилая застройка
  - Планируемая застройка
  - Трансформатор
  - Административный, ФАП, почта, клуб
  - Школа
  - Строения, сооружения, промышленные объекты
  - Заправочные станции, бензоколонки (АЗС)
  - Мосты
  - Кладбище
  - Камни
  - Мультиуровневая и автомобильная
- Транспортно-инженерная инфраструктура**
- Автомобильные дороги местного значения
  - Дороги с грунтовым покрытием
  - Улично-дорожная сеть
  - Линии электропередачи
- Гидрография**
- Овраг, ручей, водосток
  - Речка
- Планируемые объекты**
- Школа
  - Спортзал
  - Дет. сад
  - ФАП
  - Административный
  - Планир. трансформаторы

**Описание смежных земельных участков**  
 Участок "Новый Параул"  
 От А до Б - земель МО СП "село Агачи"  
 От Б до В - земель Карабудахкентского района  
 От В до Г - земель Карабудахкентского района  
 От Г до Д - земель МО СП "село Агачи"  
 От Д до А - земель Буйнакского района

Муниципальный отдел по административным вопросам администрации МО "Карабудахкентский район"	
ГЕНЕРАЛЬНЫЙ ПЛАН МО СП "с. Параул" (с. "Новый Параул") Карабудахкентского района Республики Дагестан	
Директор: Ахмедов А.Г.	Состав: 1
Исполнители: Ахмедов А.Г., Ахмедов А.Г.	Лист: 1
Масштаб: 1:1 000	
ОАО "ГипроДагестан"	